







Projekt
Vådområdeprojekt
ved Korreborg Bæk

Bilag 1
Oversigtskort

Signaturforklaring

-  Undersøgelsesområde
-  Matrikel
-  Vandløb og grøfter
-  Station



Mål: 1:13.000 (A3)
Kotesystem: DVR90
Dato: 06-02-2020
Udarbejdet: CV
Kontrol: CP
© SDFE

