


Velkommen til Taarupgaard ved Hjarbæk Fjord

 Området her ved Taarupgaard rummer både en flot natur og en interessant historie. Der er afmærket to små vandreture, hvorfra du kan opleve lidt af områdets særpræg. Hunde skal føres i snor. Respekter venligst, at området er privat ejet.



Taarupgaard omkring 1890

1 Herregården Taarupgaard ligger på et firkantet voldsted delvis omgivet af grave. De ældste dele af hovedbygningerne er fra 1500-tallet og fredet i klasse A. I perioden 1747- 50 blev bygningerne stærkt ombygget.


Gården nævnes allerede i starten af 1400-tallet. En af gårdens kendteste ejere var adelsmanden Niels Kaas (1534-1594). Han var kansler for kong Frederik den II, og er nok den mest betydningsfulde mand, Fjends Herred har fostret.



Fra 1948 til 2005 fungerede stedet som ungdomskostskole. I dag er Taarupgaard og dens omgivelser i privat eje. Du er velkommen til at gå på de afmærkede stier i området, men der er ikke offentlig adgang til bygningerne og de omkringliggende arealer.

2 Skoven ved Taarupgaard. Du er også velkommen til at bruge stisystemet i den lille skov nordvest for gården. Det er en blandet løv- og nåleskov med en del fugleliv. En af gårdens tidligere ejere, L. Fr. Bahnson, plantede skoven allerede i 1824.

3 Taarup Kirke. Der er adgang til kirken fra kirkens parkeringsplads. Kirkens inventar er flot og værd at se, især altertavlen og pulpituret. I kirkens kapel er Tønne Juul († 1684) og hans hustru Anne Cathrine Friis begravet. Han var en af datidens mest ansete mænd i Midtjylland. Ægteparret oprettede i 1681 »Den Taarupgaardske Stiftelse« for seks trængende af deres egen familie og fattige folk på egnen. Stiftelsen ejede Taarupgaard indtil 1806.


 Das Gebiet bei Taarupgaard ist von schöner Natur und einer interessanten Geschichte geprägt. Zwei kurze Wanderungen sind markiert. Beachten Sie bitte, dass das Gebiet Privatbesitz ist.

1 Der Herrensitz Taarupgaard steht unter Denkmalschutz (Klasse A). Taarupgaard und seine Umgebung befinden sich heute in Privatbesitz. Sie dürfen jedoch die markierten Wege im Gebiet gerne benutzen.

2 Der Wald bei Taarupgaard. Sie dürfen sich auch gerne auf den Wegen im kleinen Waldgebiet nordwestlich des Herrnsitzes bewegen. Es handelt sich um einen gemischten Laub- und Nadelwald mit zahlreichen Vögeln.

3 Die Taarup Kirche. Die Kirche ist vom zugehörigen Parkplatz aus zugänglich. Schönes Inventar, vor allem das Altarbild und die Empore. Grabkapelle von Tønne Juul († 1684) und seiner Frau, den früheren Besitzern von Taarupgaard.

4 Aussicht auf den Hjarbæk Fjord. Einer der schönsten Aussichtspunkte auf den Hjarbæk Fjord.

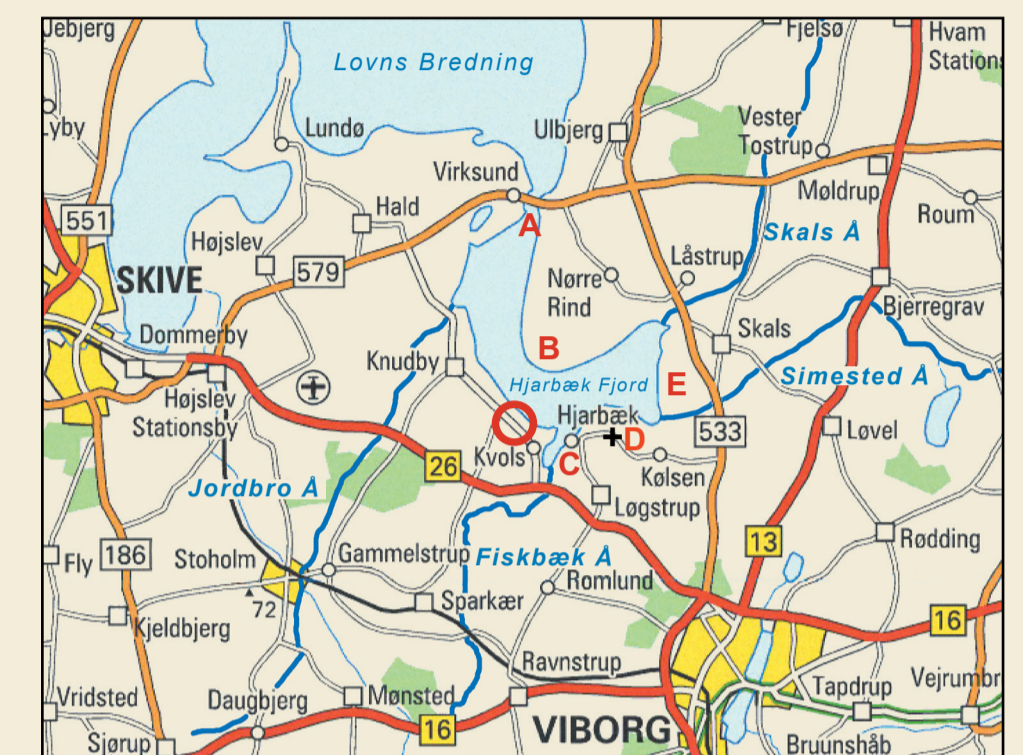
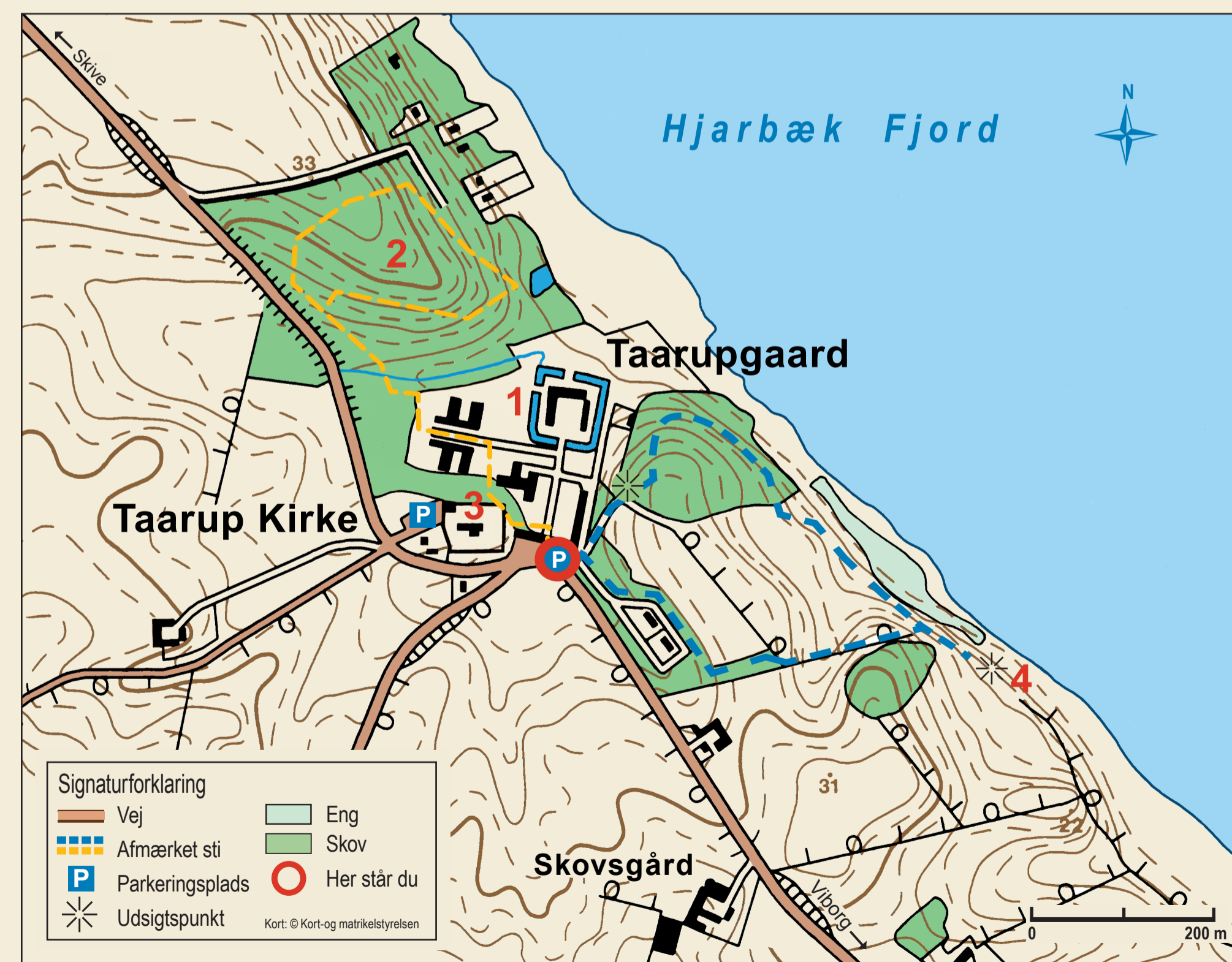
 The area surrounding Taarupgaard is characterised by both beautiful countryside and an interesting history. Two short routes are marked for walkers. Visitors are requested to respect the fact that the area is privately owned.


1 Taarupgaard Manor is a class A-listed building. The house and the area surrounding are today privately owned. You are, however, welcome to use the designated paths in the area.

2 The wood at Taarupgaard. You are also welcome to use the system of paths in the small wood to the north-west of the estate. This is a mixed leaf and coniferous wood with plenty of birds.

3 Taarup Church. Access is from the church car park. The church contains fine fixtures, especially the altarpiece and the gallery. In the burial chapel Tønne Juul († 1684) and his wife, former owners of Taarupgaard, are buried.

4 The view of Hjarbæk Fjord. One of the best views of Hjarbæk Fjord.



 **4 Udsigt over Hjarbæk Fjord.** Fra dette punkt på turen er der en af de bedste udsigter over fjorden. Fjernt mod nord anes Virksund-dæmningen (A). Lige over for ligger Lynderup Hage på Rindshalvøen (B). Mod øst ses Hjarbæk (C), Vorde Kirke (D) og Skals Enge (E).



Det kuperede landskab omkring Hjarbæk Fjord er dannet i slutningen af sidste istid for omkring 18.000 år siden. Området var dengang isdækket. Mens isen smeltede bort, løb smeltet vandet fra den nuværende Gudenå en overgang via det område, der i dag er Hjarbæk Fjord, til Limfjorden. Hjarbæk Fjord har i dag tilløb af fire vandrige åer. Fra syd Fiskbæk Å og Jordbro Å og fra øst Skals Å og Simested Å.