

# Velkommen til borgermøde!

- Tænd venligst dit kamera
- Sluk din mikrofon (på knappen 'mute')
- Hvis du vil sige noget, så sæt kryds i chatten
  - Du finder chatten nederst i skærmen
- Tjek dit brugernavn
  - Du kan ændre dit brugernavn under 'Participants', hold musen over dit eget navn, klik 'more' og klik 'rename'

# Borgermøde Skalsådalen

online, 25. januar 2022 kl. 19.30-20.45



Mariagerfjord  
Kommune



Randers Kommune



VIBORG  
KOMMUNE



Miljøministeriet  
Naturstyrelsen

KØBENHAVNS  
UNIVERSITET



PROJEKTET ER FINANSIERET AF:



VELUX FONDEN





# Borgermøde Skalsådal

online, 25. januar 2022



Mariagerfjord  
Kommune



Randers Kommune



VIBORG  
KOMMUNE



Miljøministeriet  
Naturstyrelsen

KØBENHAVNS  
UNIVERSITET



PROJEKTET ER FINANSIERET AF:



VELUX FONDEN





# Program

- Naturstyrelsen fortæller om LIFE IP Natureman projektet
- Landbrugstyrelsen fortæller om MUFJO-processen
- KU fortæller om borgermødet 30/11 2021
- Kommentarer, spørgsmål
- Vinder af fotokonkurrencen ★★
- Videre forløb





# LIFE IP NATUREMAN v. NST





# MUFJO-PROCESSEN v. LBST



A scenic landscape featuring a river winding through lush green fields. The sky is filled with soft, grey clouds, and the foreground is dominated by tall grasses and some shrubs. The overall atmosphere is calm and natural.

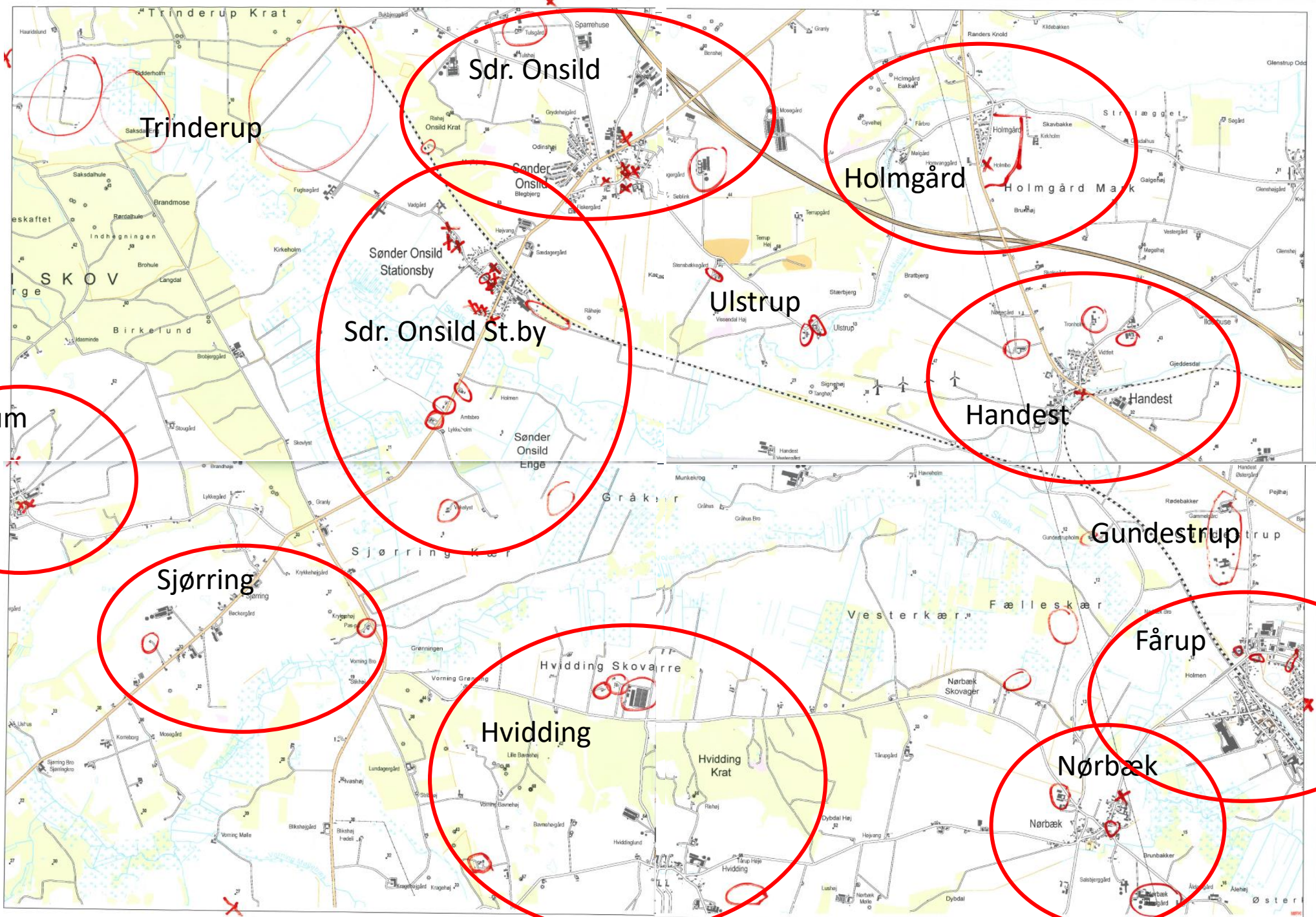
# OPSAMLING FRA BORGERMØDET 30/11 2021



A landscape photograph showing a river winding through a lush green field. The sky is filled with heavy, grey clouds, suggesting an overcast day. The foreground is dominated by tall grasses and some shrubs, partially obscuring the river. The text "HVEM VAR MED?" is centered in the image in a bold, black, sans-serif font.

**HVEM VAR MED?**





Trinderup

Sdr. Onsild

Holmgård

Sdr. Onsild St.by

Ulstrup

Handest

Lindum

Gundestrup

Sjørring

Fårup

Hvidding

Nørbæk

Bigum







A scenic landscape featuring a river flowing through a lush green field. The sky is filled with large, grey clouds, and the foreground is dominated by tall grasses and some bushes. The overall atmosphere is calm and natural.

**AFSTEMNING: VAR DU MED?**



A scenic landscape featuring a river that flows through a lush green field. The sky is filled with soft, grey clouds, and the overall atmosphere is calm and natural. The river is the central focus, winding through the middle of the frame. The foreground is dominated by tall grasses and some shrubs, while the background shows a line of trees under the overcast sky.

**HVAD BLEV DER SAGT?**



# HVAD GJORDE VI SIDST?

## BORGERMØDET

- Ca. 105 deltagere
- 16 borde
- 2 øvelser:
  1. *Fortæl om et særligt sted i området*
  2. *Mulige forandringer i landskabet*

## FOTOKONKURRENCE

- 14 fotos
- 6 uger

## SPØRGESKEMAER

- 63 deltagere
- 12 spørgsmål:
  - *Tilknytning*
  - *Brug af området*
  - *Oplevede forandringer*
  - *Forestillinger om fremtiden*



A scenic landscape of Skalsådal, featuring a river flowing through green fields under a cloudy sky. The text is overlaid on the image.

**Hvad er Skalsådalens KENDETEGN?**

**AFSTEMNING:  
HVAD TROR DU DER BLEV SVARET?**

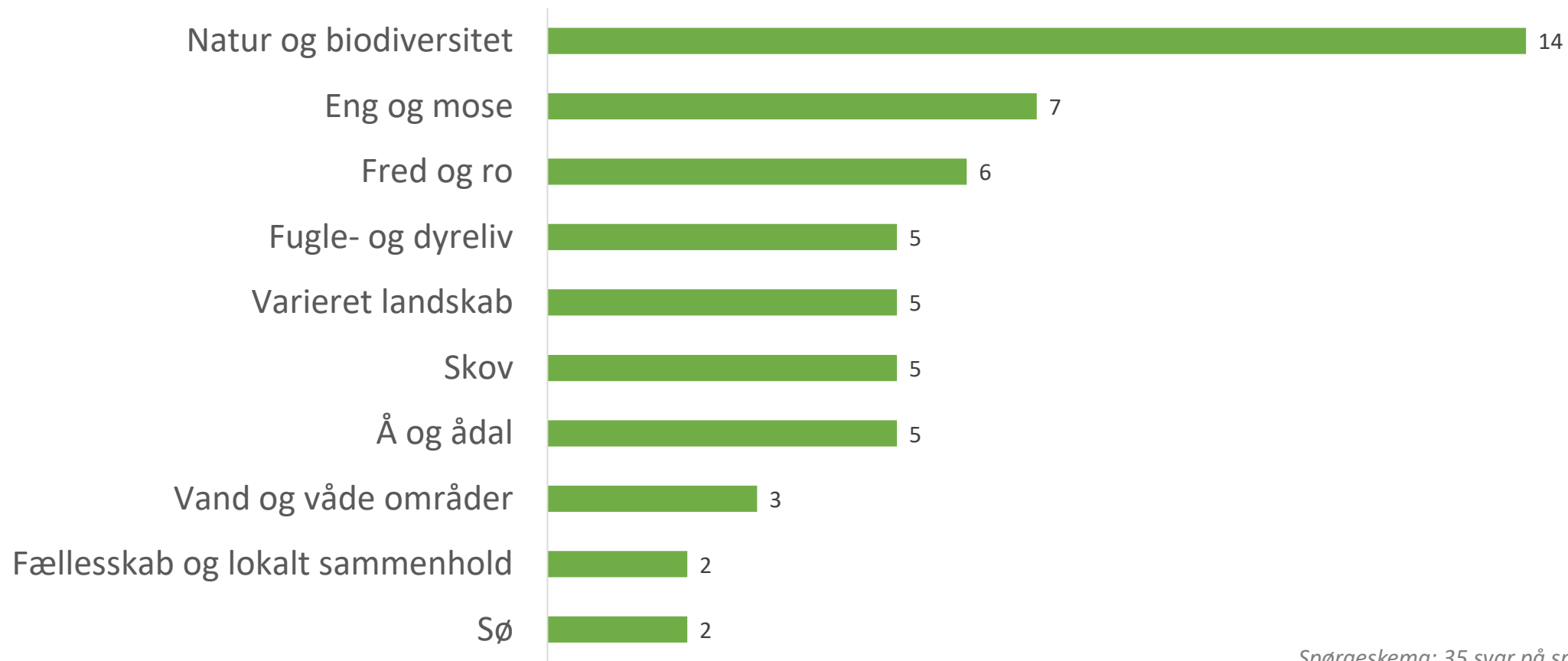


# Hvad er Skalsådalens KENDETEGN?





# Hvad er Skalsådalens KENDETEGN?



Spørgeskema: 35 svar på spørgsmålet



# KENDETEGN fra Skalsådal



*”Sommeren 2020  
havde vi glæde af  
skovhornugleunger  
i nærheden af  
Kongsvad Mølleå.”*

*deltager i fotokonkurrence*

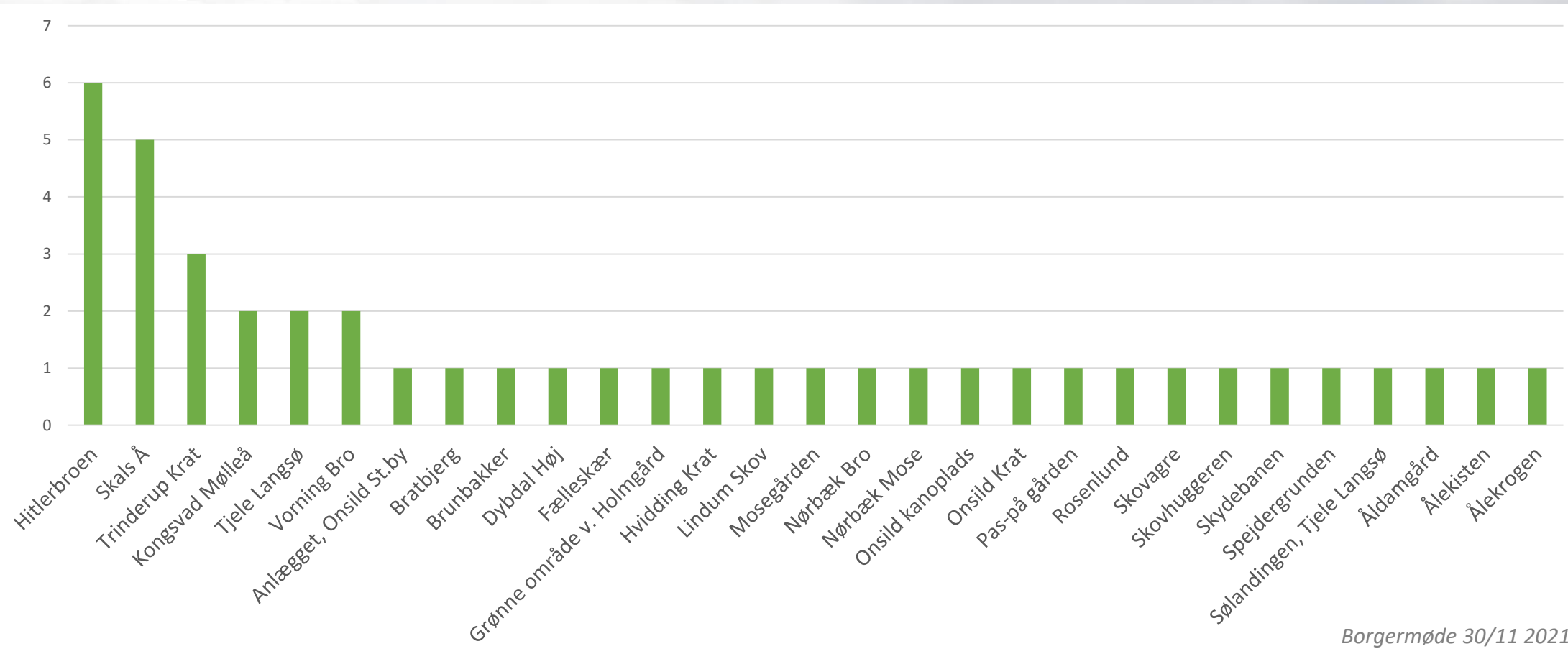


# Borgermøde: *Fortæl om et særligt sted*

- STEDER
- FORTÆLLINGER
- AKTIVITETER
- NATUR OG VÆRDIER



# SÆRLIGE STEDER i Skalsådal



Borgermøde 30/11 2021



# SÆRLIGE STEDER i Skalsådal

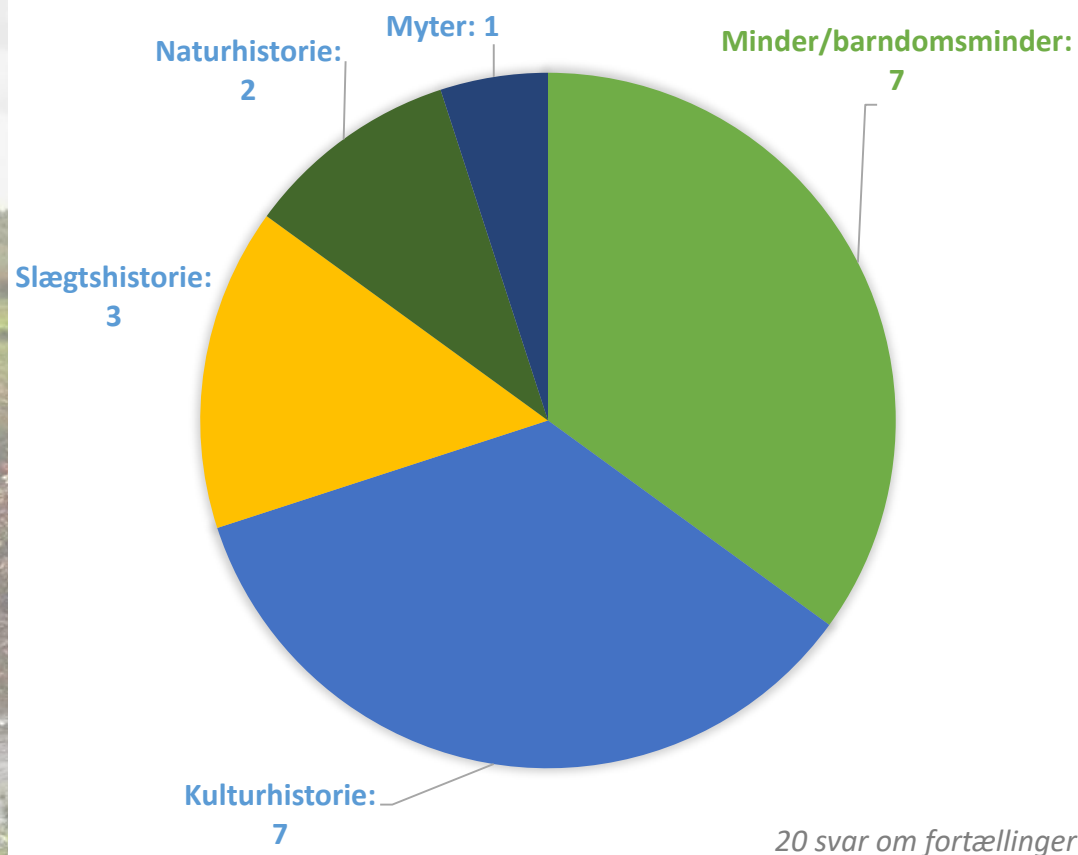


*"Vores savnede Hitlerbro  
ved Sdr Onsild."*

*deltager i fotokonkurrence*



# FORTÆLLINGER fra Skalsådalen



20 svar om fortællinger

*"Ålekrogen: Der hvor munkene fiskede, mens de fastede"*

*"Jordemodervejen (den gamle) ud gennem Trinderup Krat"*

*"Jernbanesabotage under 2. verdenskrig tæt på Hitlerbroen"*

*"Barndom med besøg på Mosegården. Bedstefar var sognerådsformand"*

*"70'erne, sociale liv ved Ålekisten. Mødtes om aftenen."*

Borgermøde 30/11 2021



# FORTÆLLINGER fra Skalsådal



*”Vi cykler ofte mellem Fårup og Nørbæk og der skal altid gøres stop på broen over Skalsåen. Billedet her har nogle år på bagen, men selvom min datter nu er 11 år, er det stadig er must at vi stopper og stirrer på vandet.*

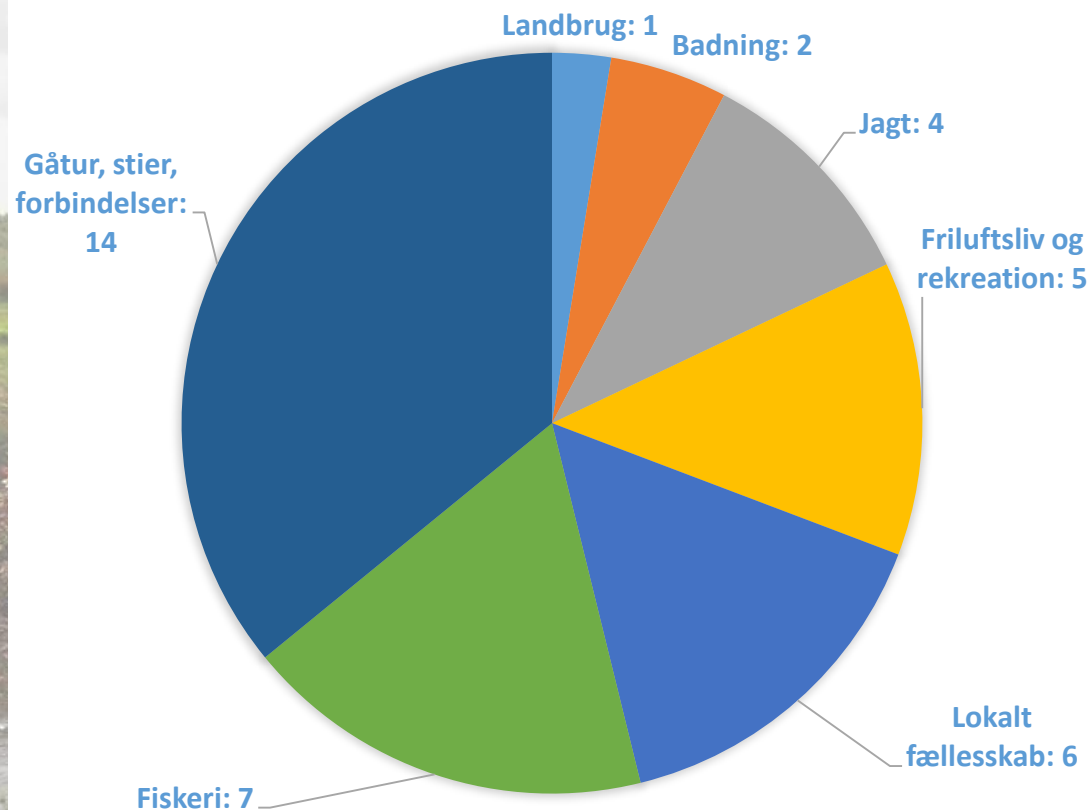
*En særlig gang vi stadig husker, var engang hvor vi havde været på blomme-rov, og min datters cykelkurv bugnede.... Indtil den væltede på broen. Heldigvis var det kun blommerne der røg i vandet...*

*Området ved åen med det lavtliggende jord er ofte oversvømmet og tiltrækker mange store, smukke fugle som vi ofte nyder synet af.”*

*deltager i fotokonkurrence*



# AKTIVITETER i Skalsådal



39 svar om aktiviteter

*"Gåtur fra gården, over banen og ned til Skalsåen"*

*"Fisketur langs åen"*

*"Vinterbadning i Tjele Langsø"*

*"Gåtur Sdr. Onsild → Hitlerbro. Se naturen, møde lokale mennesker, eng, skov, vildt, fugle. En rundtur, 1 time. Sociale oplevelser."*

Borgermøde 30/11 2021



# AKTIVITETER i Skalsådal



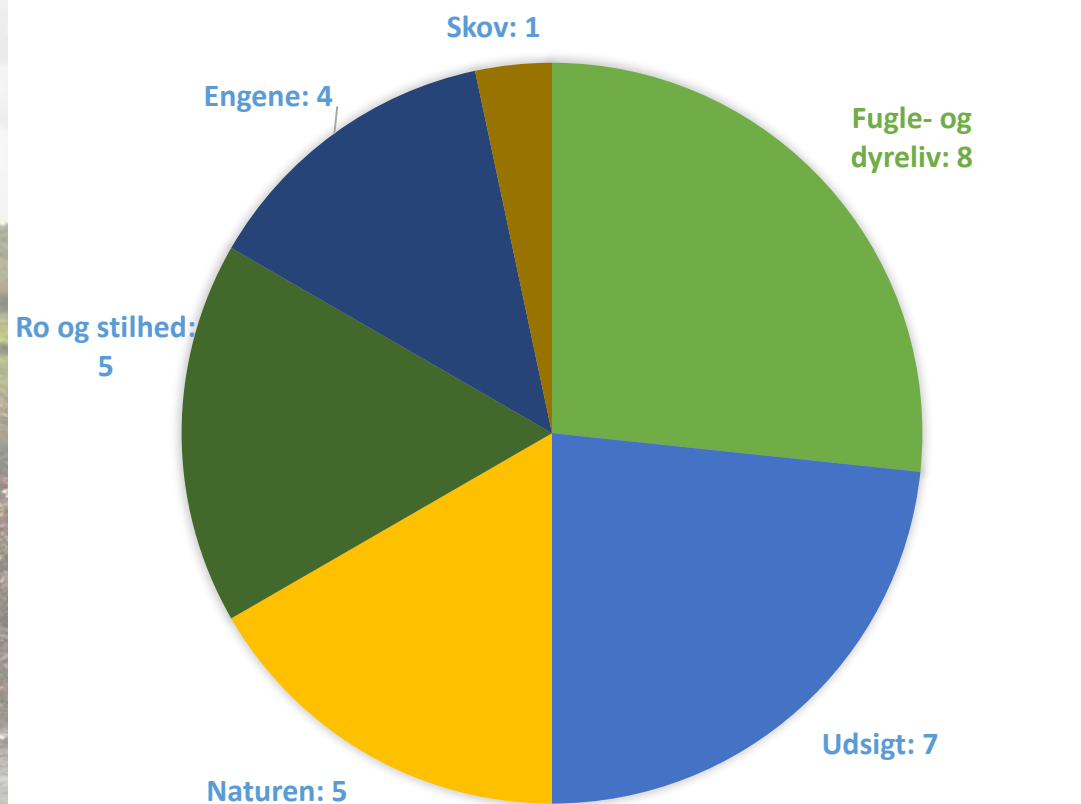
*”Skalså ved Hvornum, det skønneste sted som vi ofte bruger enten til at fiske, bade, sejle eller stå på paddleboard i.*

*Åen betyder meget for os.”*

*deltager i fotokonkurrence*



# NATUR OG VÆRDIER i Skalsådal



32 svar om natur/værdier

*"Dybdal Høj: dyreliv og stilhed."*

*"Annas udsigtspunkt."*

*"Gåtur Onsild Krat: Stilhed, kontrast til byen, frisk luft."*

*"Bor i naturen 200 meter fra Hobro landevej. Er barnefødt på Rosenlund og har udsigt ned over Tjele Langsø."*

Borgermøde 30/11 2021

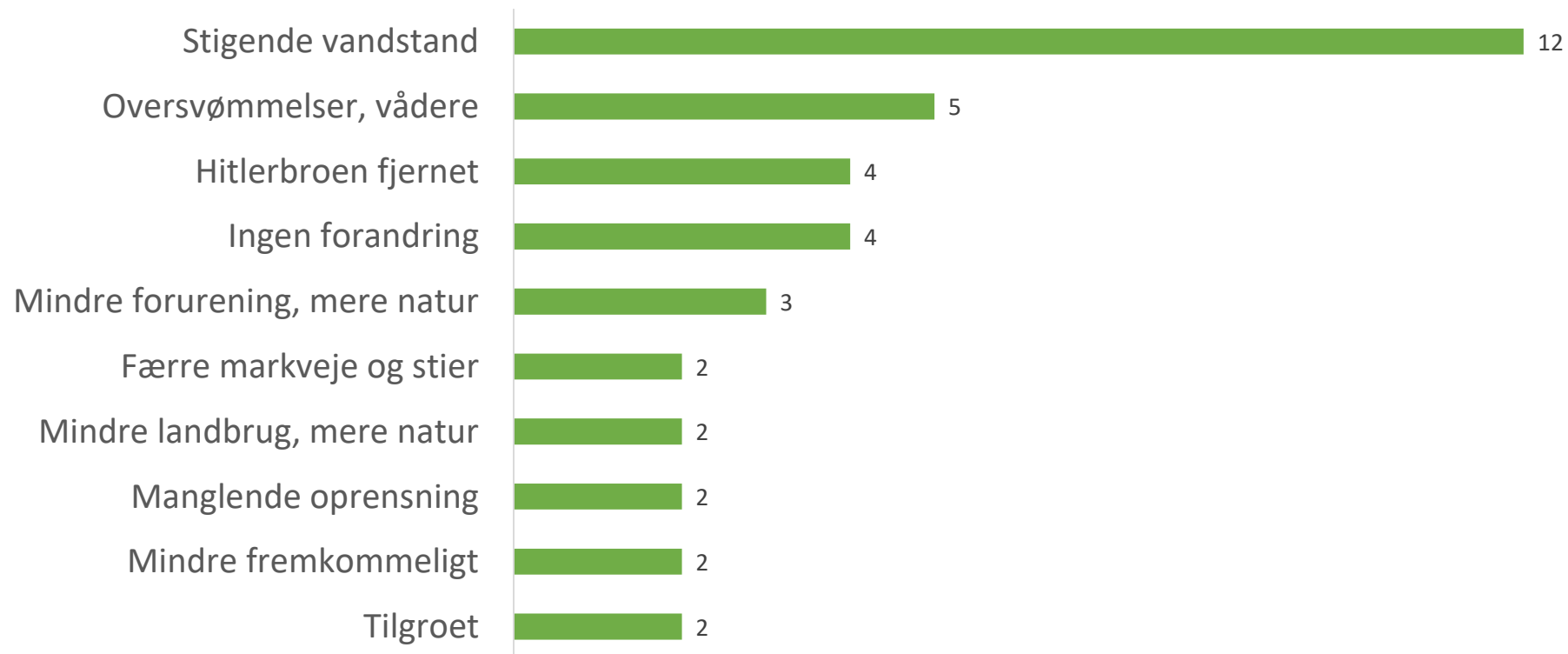


A landscape photograph of a river flowing through a green field under a cloudy sky. The text "KAN I GENKENDE DET?" is overlaid in the center.

**KAN I GENKENDE DET?**



# OPLEVEDE FORANDRINGER i Skalsådal

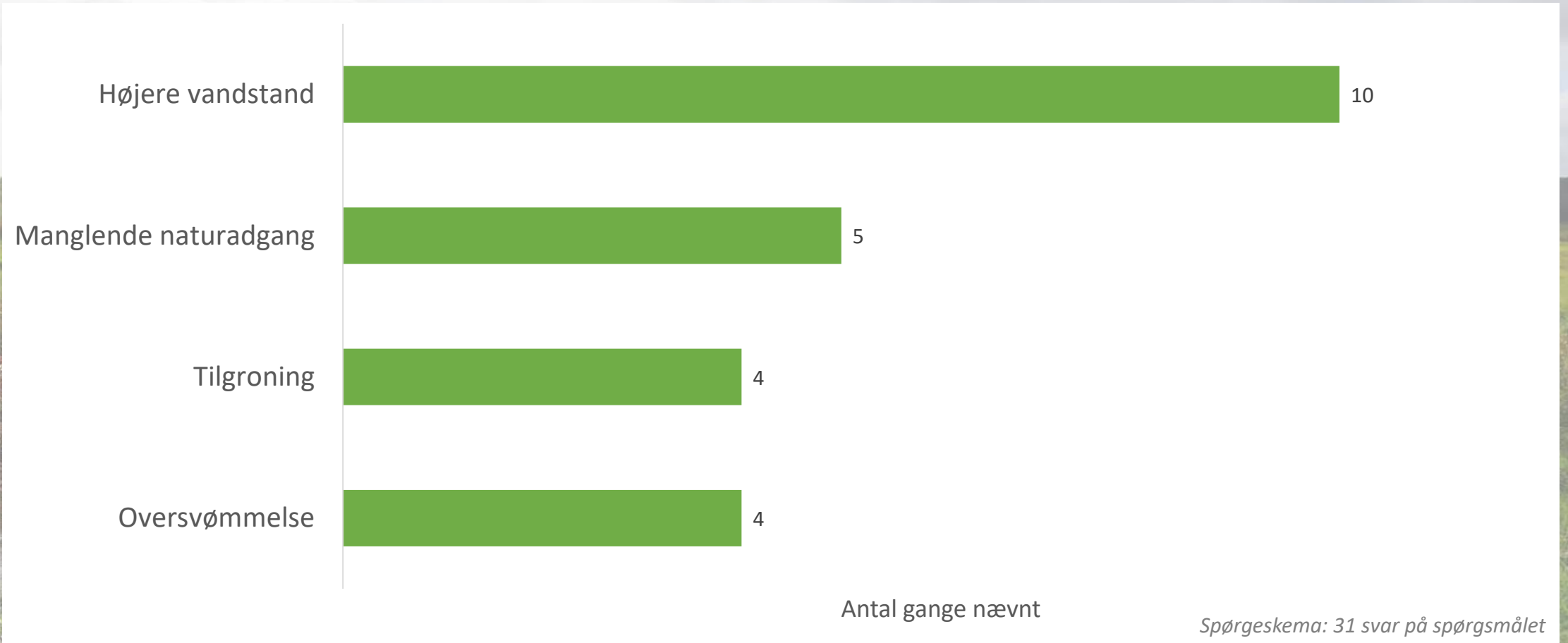


Antal gange nævnt

Spørgeskema: 34 svar på spørgsmålet

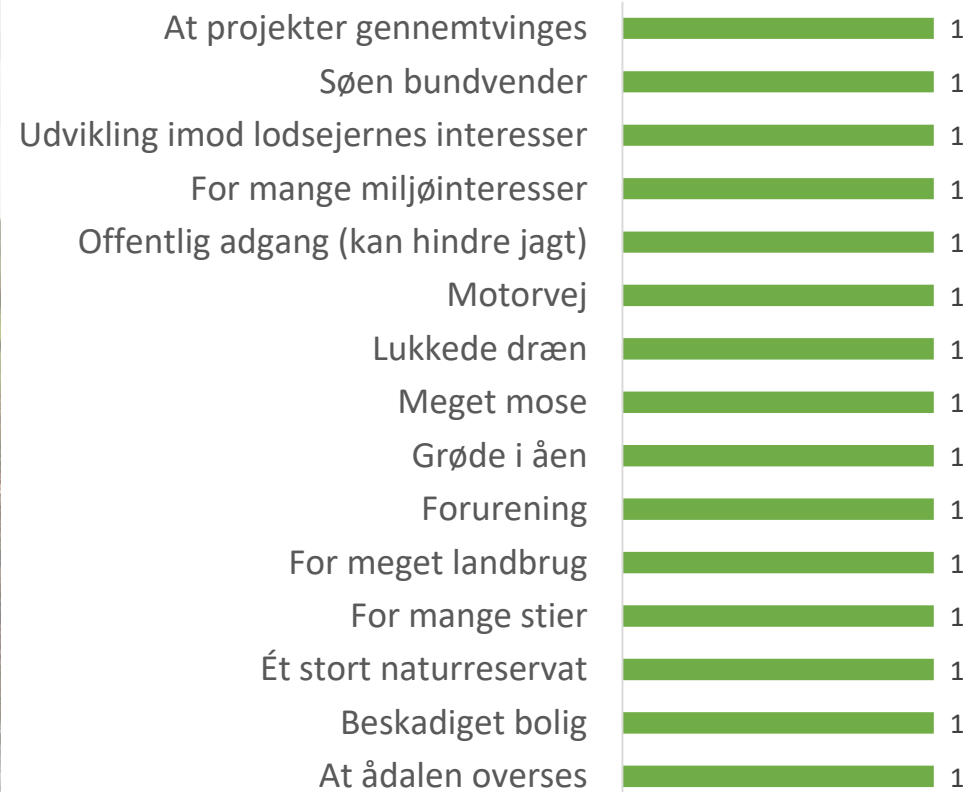


# BEKYMRINGER for Skalsådalens fremtid





# BEKYMRINGER for Skalsådalens fremtid



Antal gange nævnt

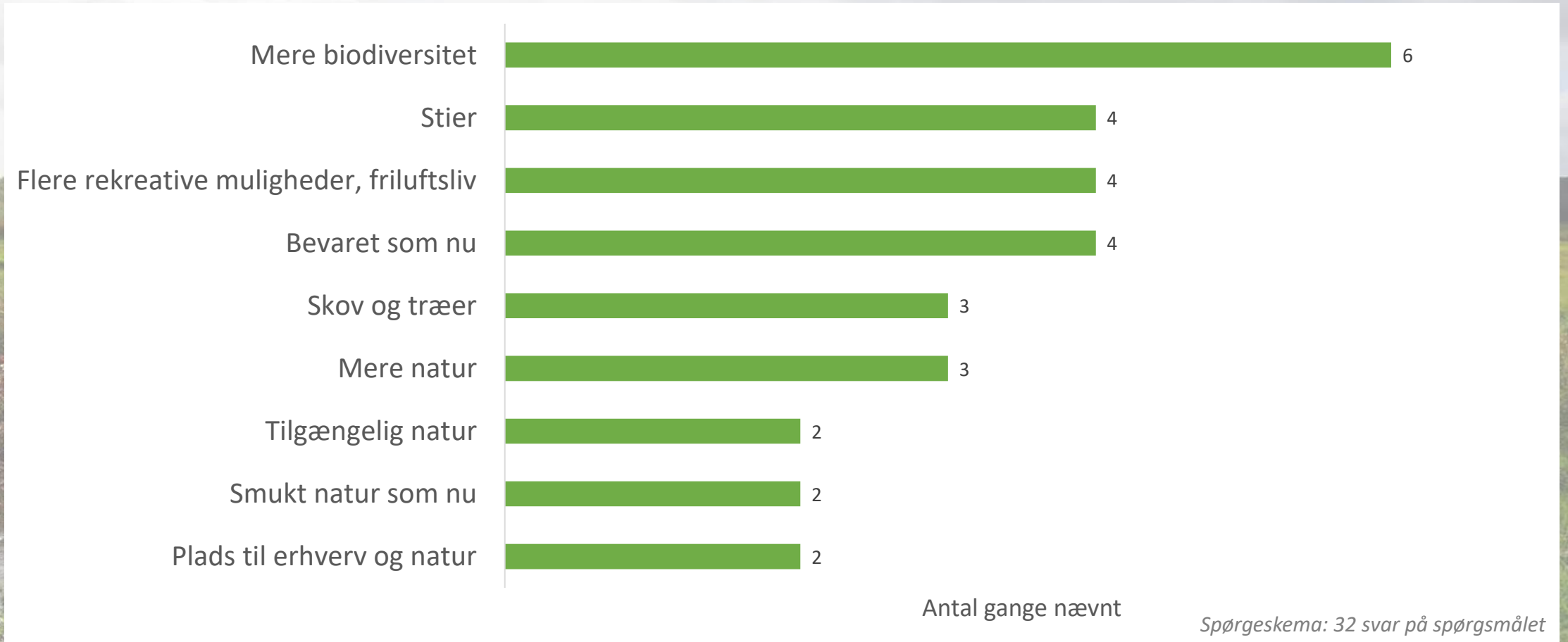
Spørgeskema: 31 svar på spørgsmålet





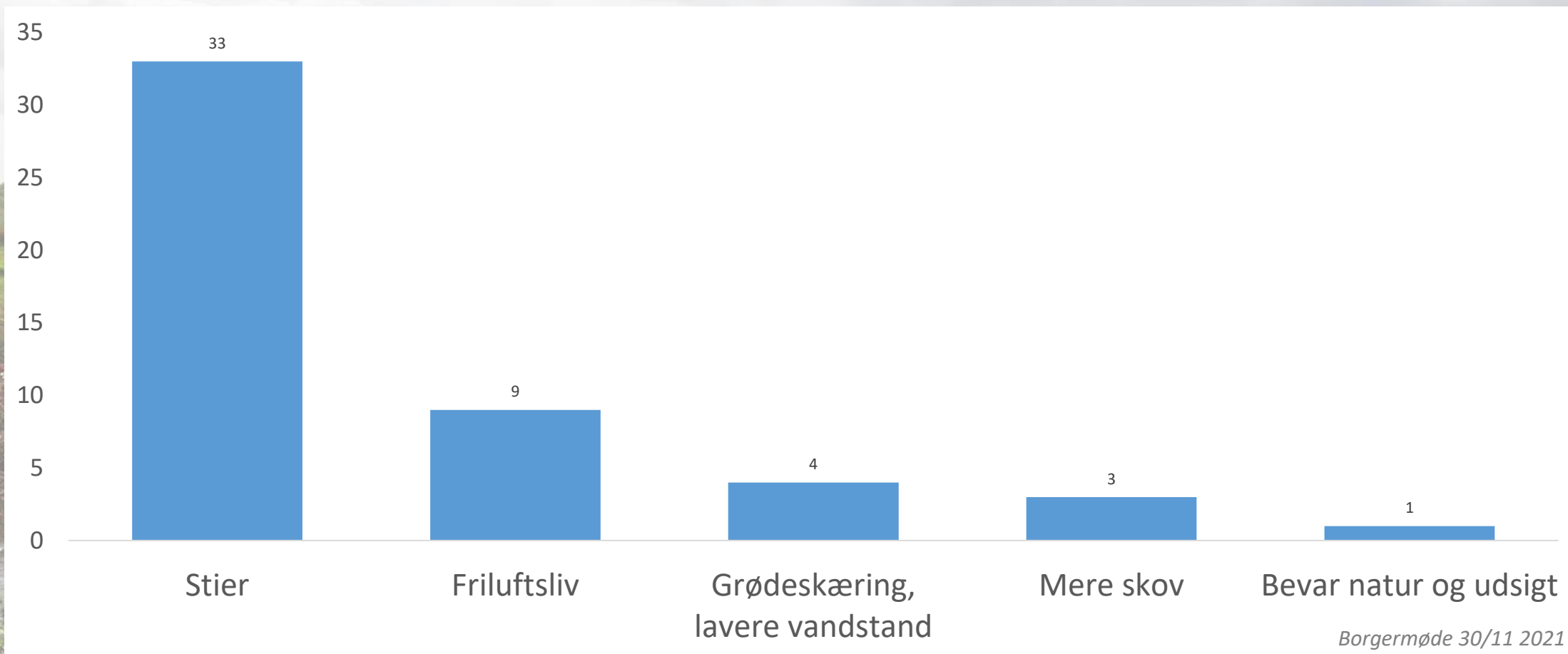


# FORHÅBNINGER for Skalsådalens fremtid





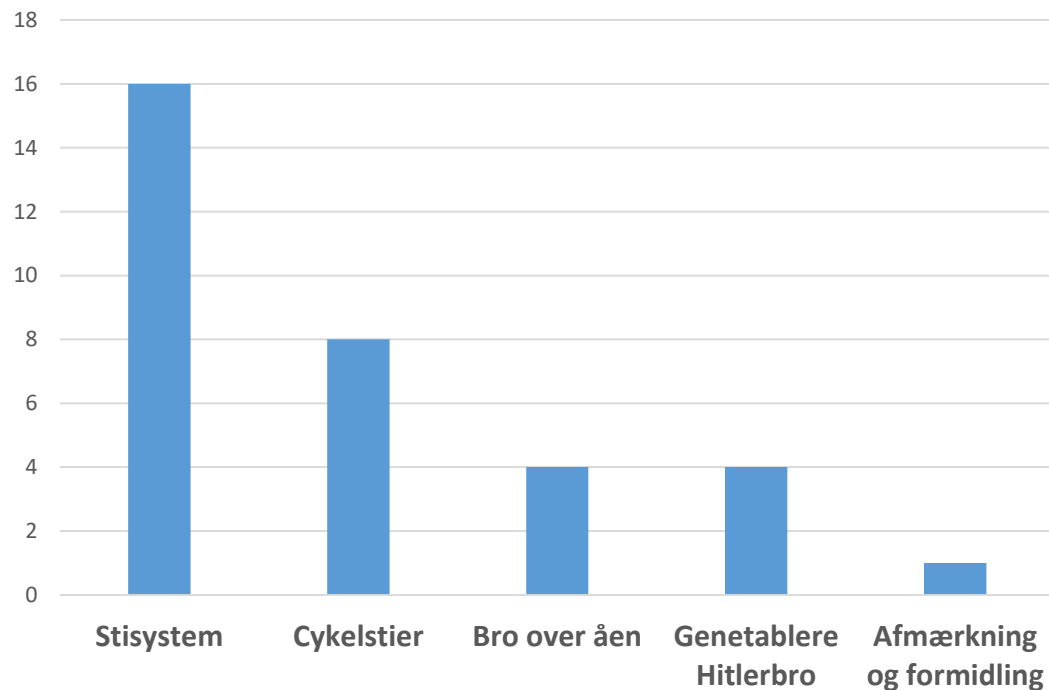
# FORSLAG TIL FORANDRINGER i Skalsådalen





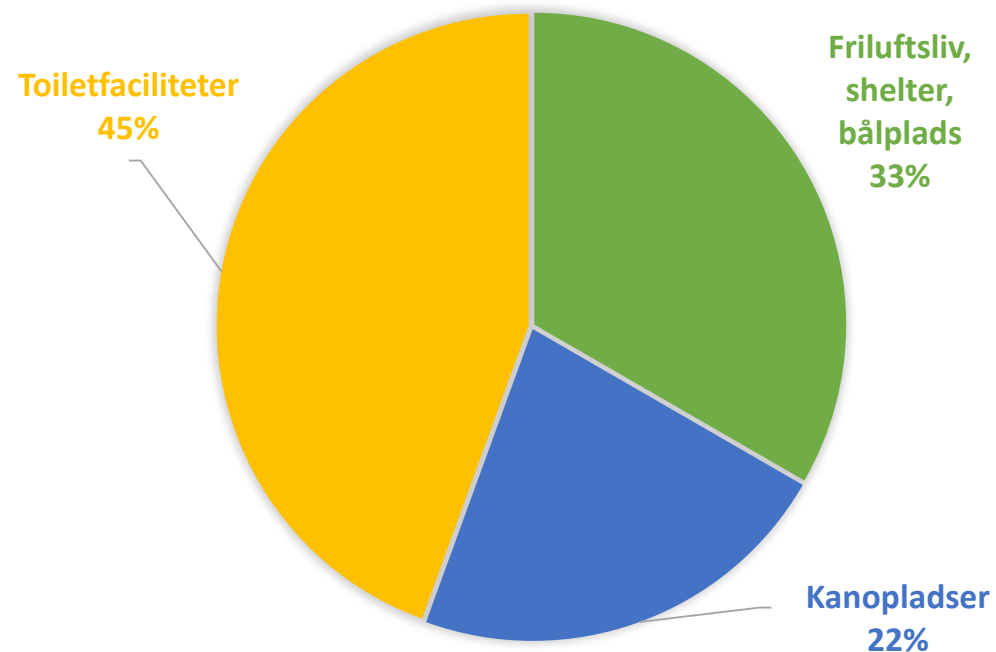
# FORSLAG TIL FORANDRINGER i Skalsådalen

## STIER



Borgermøde: 33 svar om stier

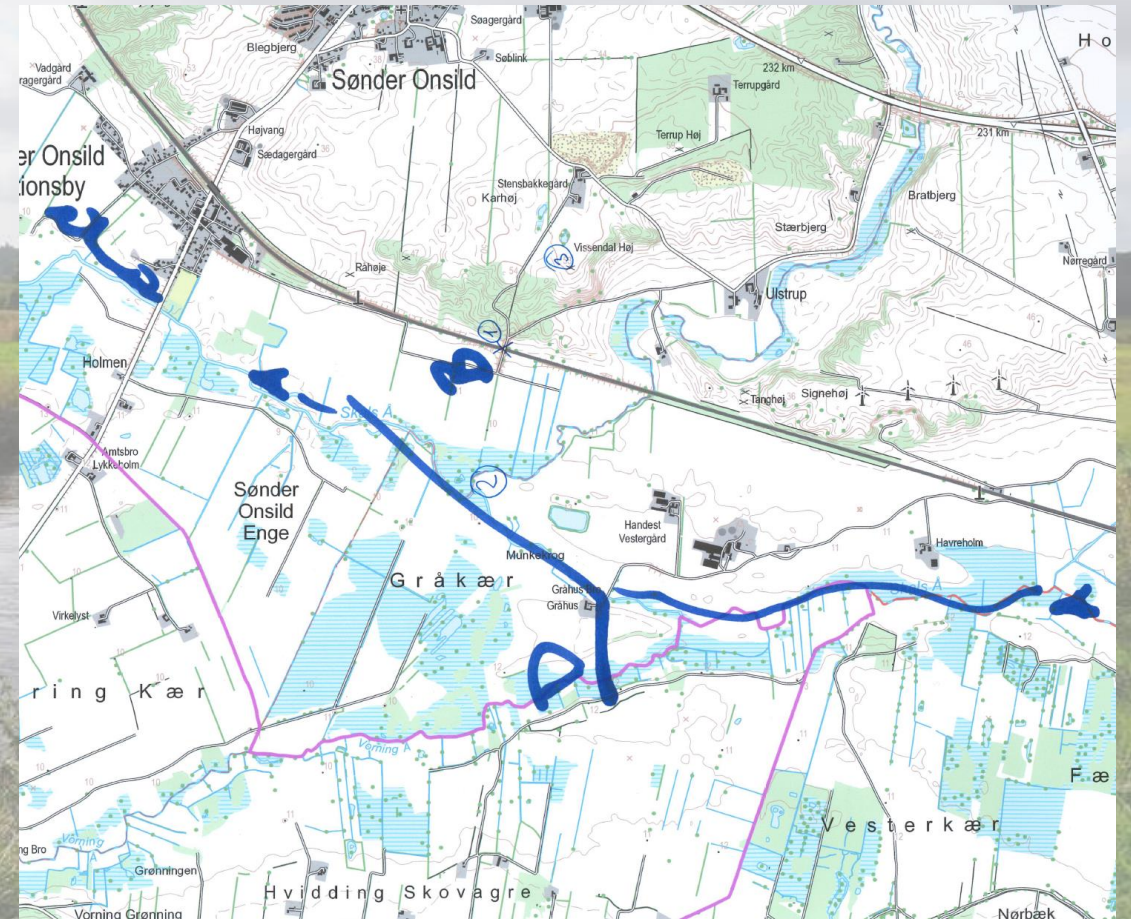
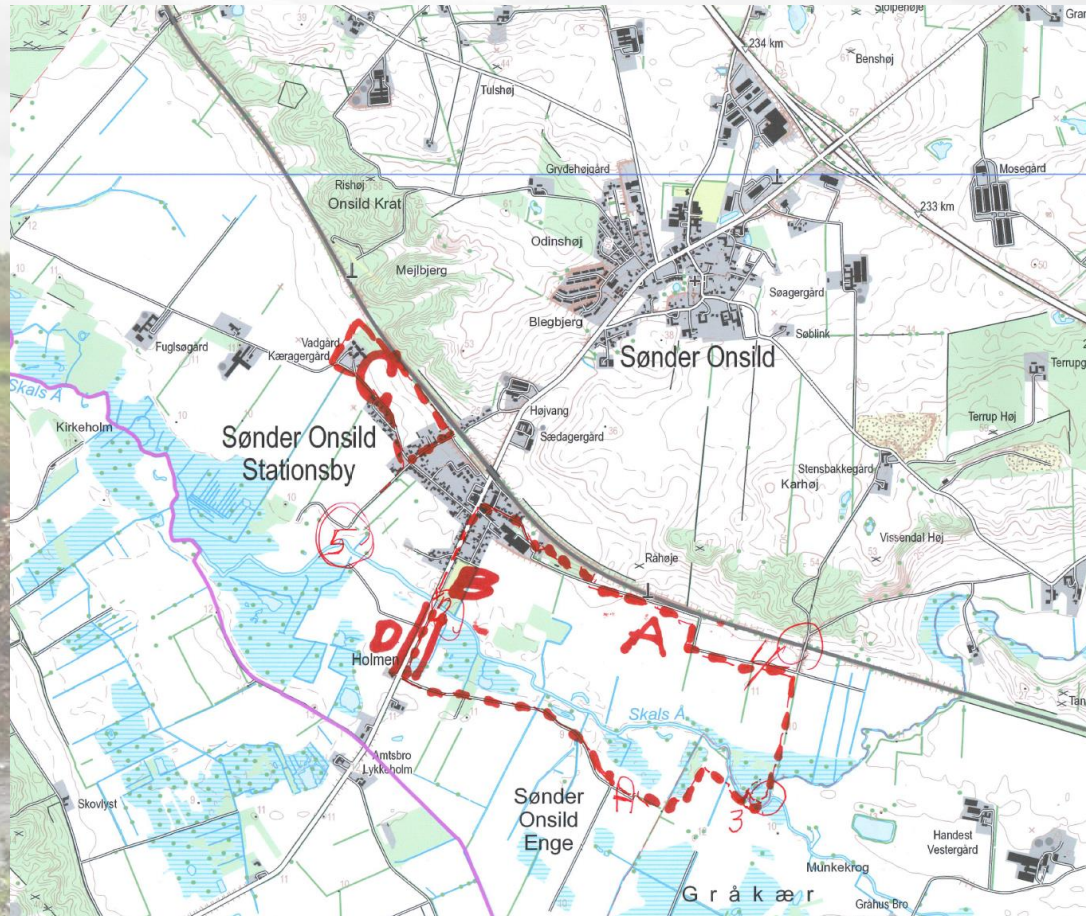
## FRILUFTSLIV



Borgermøde: 9 svar om friluftsliv

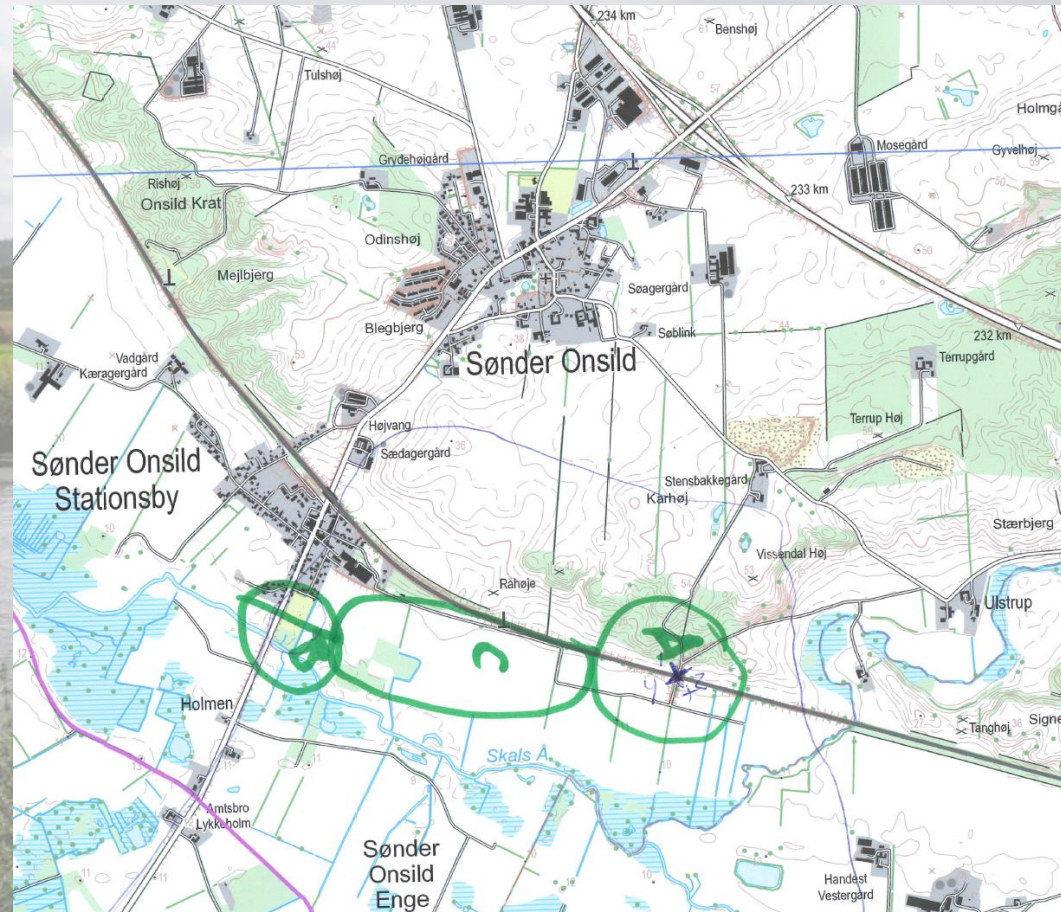
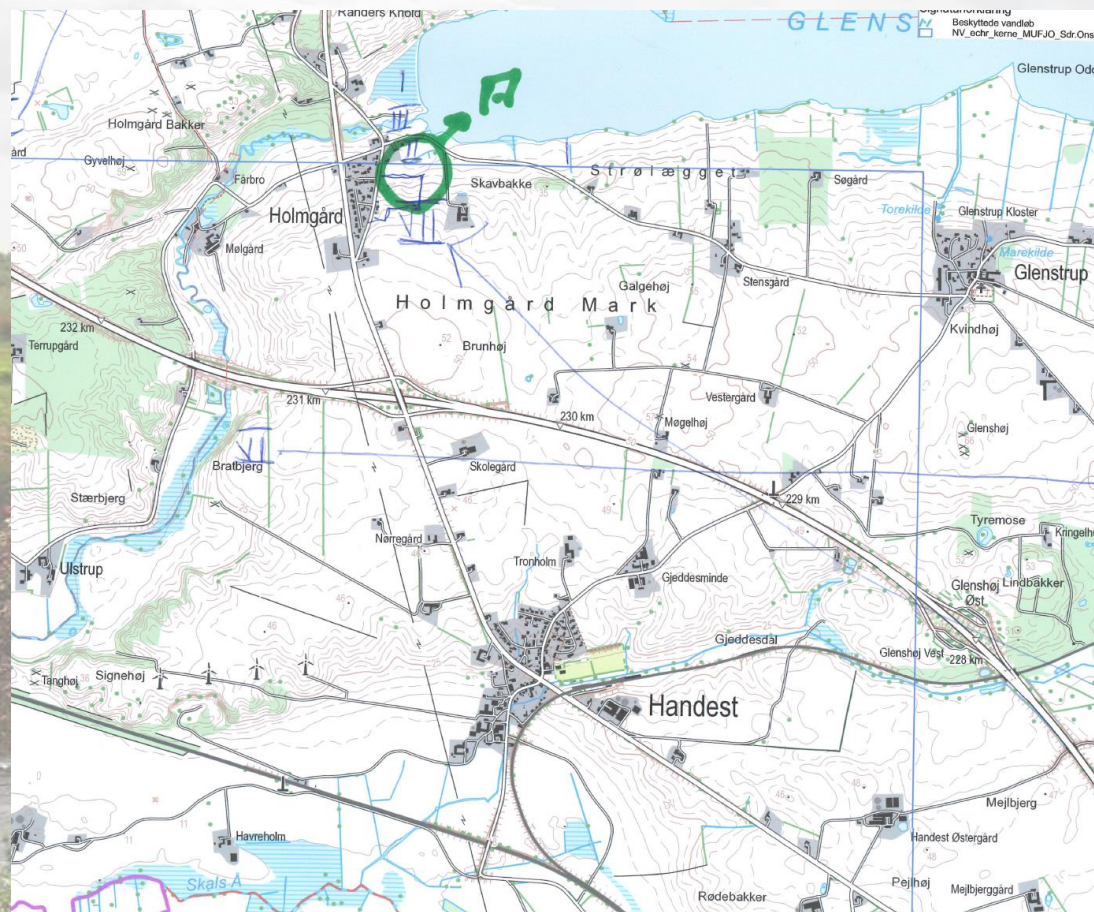


# FORSLAG TIL FORANDRINGER I Skalsådal





# FORSLAG TIL FORANDRINGER I Skalsådal





# OPSUMMERING

## KENDETEGN

- Natur, varieret landskab, ro
- Mange særlige steder
- Aktive borgere: gåture, friluftsliv

## OPLEVEDE FORANDRINGER

- Vandstanden steget

## BEKYMRINGER

- Stigende vandstand

Temamøde  
om vand

## FORHÅBNINGER/FORSLAG

- Natur og biodiversitet
- Stier og forbindelser
- Mødesteder og rekreative muligheder

ingen  
konkrete  
forslag

## ØVRIGE OBSERVATIONER

- Græsningsmodeller
- Vådområders udledninger



# FORSLAG TIL TEMAER /ARBEJDSGRUPPER

- Natur og biodiversitet
- Stier, broer og forbindelser
- Friluftsliv og rekreation: shelters, kanoophaling, bålplads, faciliteter
- Græsningsmodeller
  
- Kulturhistorie og formidling: Margrethebroen, De Hullede Sten,...
- Landdistriktsudvikling og nye forretningsmuligheder: biomassehøst, frilandskød,...





**AFSTEMNING:  
HVILKE TEMAER/ARBEJDSGRUPPER ER DU  
INTERESSERET I?**






**KOMMENTARER, SPØRGSMÅL?**





**VINDER AF FOTOKONKURRENCE**







# VIDERE FORLØB

## Planlagt

- 8. marts 2022: Borgermøde Udviklingsprojekt Skalsådalen
  - Temaer og arbejdsgrupper

## Ideer

- Markvandring om græsningsmodeller (for landbrugsinteresserede)
- Temamøde om vand (for landbrugsinteresserede)

## *Andre arrangementer*

- *23. april 2022: Vandretur Trinderup Krat, Onsild Lokalhistorie*
- *4. maj 2022: Byvandring Sdr. Onsild St.by, Onsild Lokalhistorie*



## Randers Kommune

Lars Sandberg

tlf.nr. 89 15 18 56 | [lars.sandberg@randers.dk](mailto:lars.sandberg@randers.dk)

## Mariagerfjord Kommune

Rasmus Fuglsang Frederiksen

tlf.nr. 97 11 36 19 | [rafre@mariagerfjord.dk](mailto:rafre@mariagerfjord.dk)

## Viborg Kommune

Eva Christensen

tlf.nr. 87 87 55 71 | [echr@viborg.dk](mailto:echr@viborg.dk)

## Naturstyrelsen Himmerland

Kjeld Lundager Jørgensen

tlf.nr. 41 15 77 66 | [kjelj@nst.dk](mailto:kjelj@nst.dk)

## Københavns Universitet – Antropologi

Inge-Merete Hougaard

tlf.nr. 60 86 59 01 | [imh@anthro.ku.dk](mailto:imh@anthro.ku.dk)

# Tak for i aften!



Mariagerfjord  
Kommune



Randers Kommune



VIBORG  
KOMMUNE



Miljøministeriet  
Naturstyrelsen

KØBENHAVNS  
UNIVERSITET



PROJEKTET ER FINANSIERET AF:



VELUX FONDEN

