

N

Signaturforklaring

- Projektgrænse
- Vandløb
- Genslyngede tilløb
- Sø
- Afv. Sommermiddel proj.**
- [< 0.0 m] Frit vandspejl
- [0.0 - 0.25 m] Sump
- [0.25 - 0.5 m] Våd eng
- [0.5 - 0.75 m] Fugtig eng
- [0.75 - 1.0 m] Tør eng
- [1.0 - 1.25 m] Tør mark
- [> 1.25 m] Upåvirket

ULAST

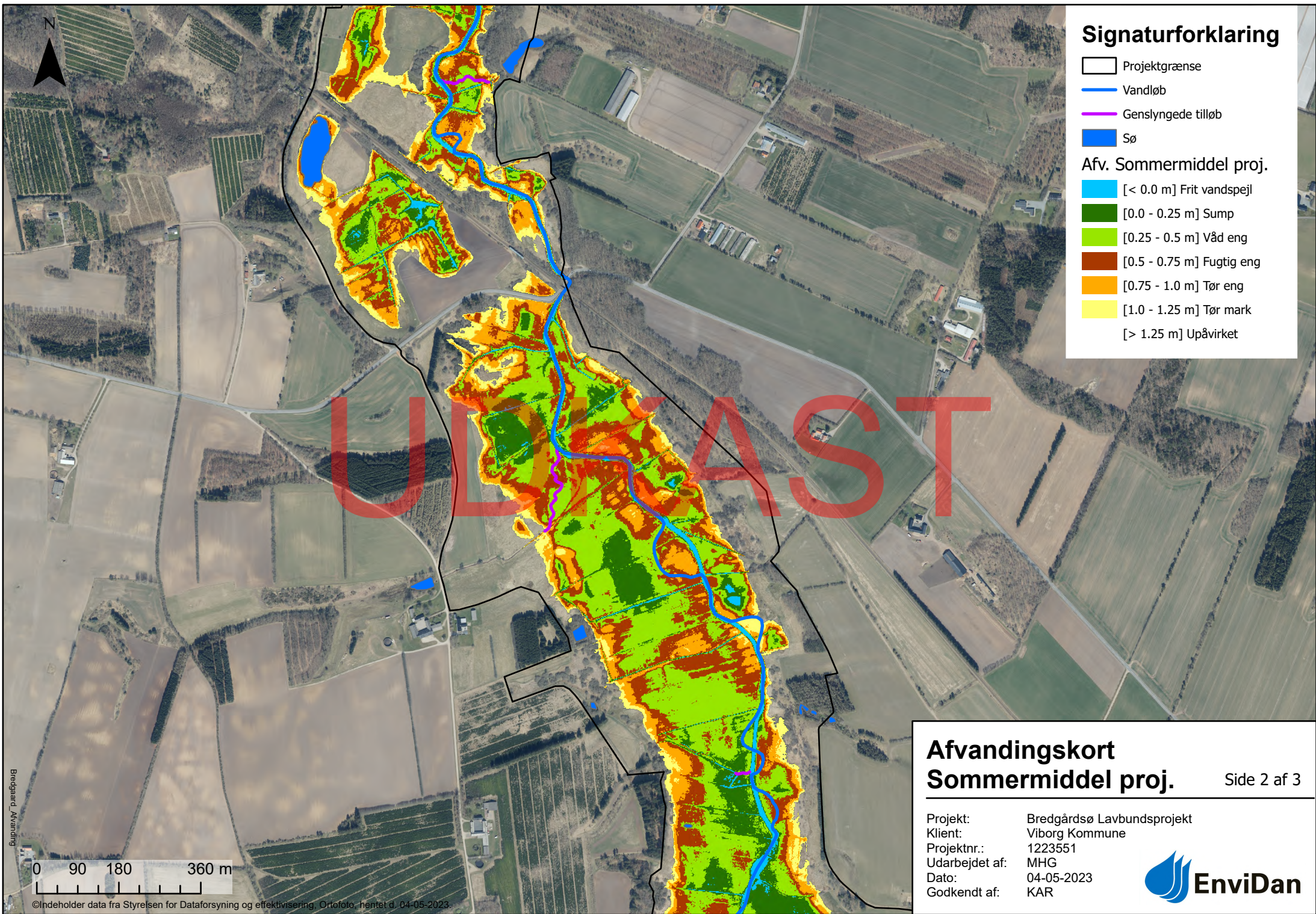
Afvandingskort
Sommermiddel proj. Side 1 af 3

Projekt: Bredgårdsø Lavbundsprojekt
Klient: Viborg Kommune
Projektnr.: 1223551
Udarbejdet af: MHG
Dato: 04-05-2023
Godkendt af: KAR



0 100 200 400 m

©Indeholder data fra Styrelsen for Dataforsyning og effektivisering, Ortofoto, hentet d. 04-05-2023.



Signaturforklaring

- Projektgrænse
- Vandløb
- Genslyngede tilløb
- Sø

Afv. Sommermiddel proj.

- [< 0.0 m] Frit vandspejl
- [0.0 - 0.25 m] Sump
- [0.25 - 0.5 m] Våd eng
- [0.5 - 0.75 m] Fugtig eng
- [0.75 - 1.0 m] Tør eng
- [1.0 - 1.25 m] Tør mark
- [> 1.25 m] Upåvirket

Afvandingskort Sommermiddel proj.

Side 2 af 3

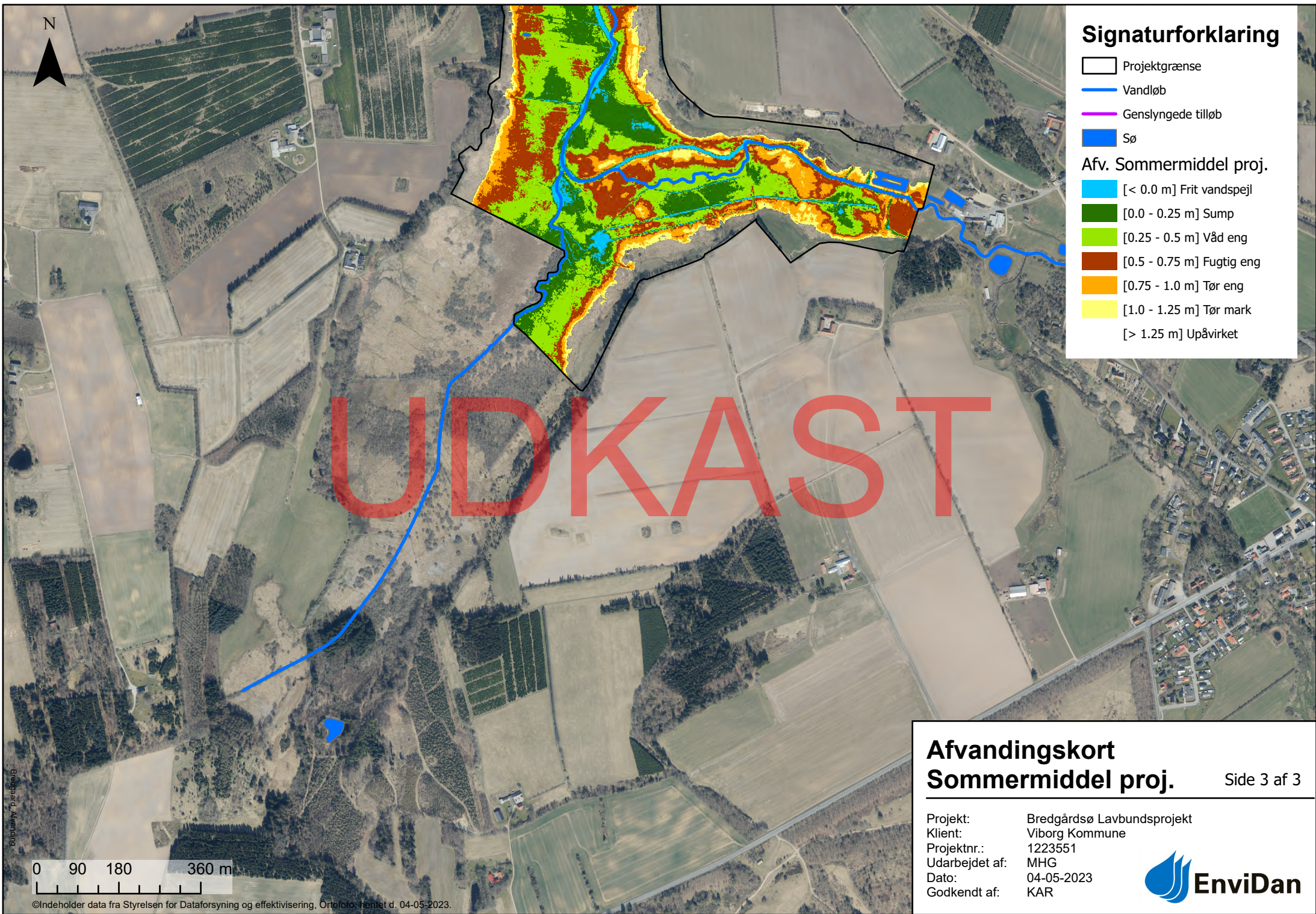
Projekt: Bredgårdsø Lavbundsprojekt
Klient: Viborg Kommune
Projektnr.: 1223551
Udarbejdet af: MHG
Dato: 04-05-2023
Godkendt af: KAR



Bredgård, Avanding



©Indeholder data fra Styrelsen for Dataforsyning og effektivisering, Ortofoto, hentet d. 04-05-2023.



Signaturforklaring

- Projektgrænse
- Vandløb
- Genslyngede tilløb
- Sø

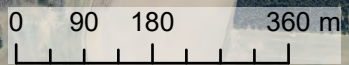
Afv. Sommermiddel proj.

- [< 0.0 m] Frit vandspejl
- [0.0 - 0.25 m] Sump
- [0.25 - 0.5 m] Våd eng
- [0.5 - 0.75 m] Fugtig eng
- [0.75 - 1.0 m] Tør eng
- [1.0 - 1.25 m] Tør mark
- [> 1.25 m] Upåvirket

UDKAST

Afvandingskort
Sommermiddel proj. Side 3 af 3

Projekt:	Bredgårdsø Lavbundsprojekt
Klient:	Viborg Kommune
Projektnr.:	1223551
Udarbejdet af:	MHG
Dato:	04-05-2023
Godkendt af:	KAR



©Indeholder data fra Styrelsen for Dataforsyning og effektivisering, Ortofoto, hentet d. 04-05-2023.

Bredgård, Århus