




## Signaturforklaring

 Elektrodekabel


 Vandløb/linjer


 Projektgrænse


### Afvandingsklasser


 [ $< 0,0$  m] Frit vandspejl


 [ $0,0 - 0,25$  m] Vandmættet eng

 [ $0,25 - 0,5$  m] Våd eng

 [ $0,5 - 0,75$  m] Fugtig eng

 [ $0,75 - 1,0$  m] Tør eng

 [ $1,0 - 1,25$  m] Dyrkningsjord

 [ $> 1,25$  m] Mark

## Nuværende afvandingsforhold

Projekt: Gørup Enge Vådområde

Klient: Viborg Kommune

Projektnr.: 1191266

Udarbejdet af: SRR

Dato: 22-03-2019

Godkendt af: KAR

