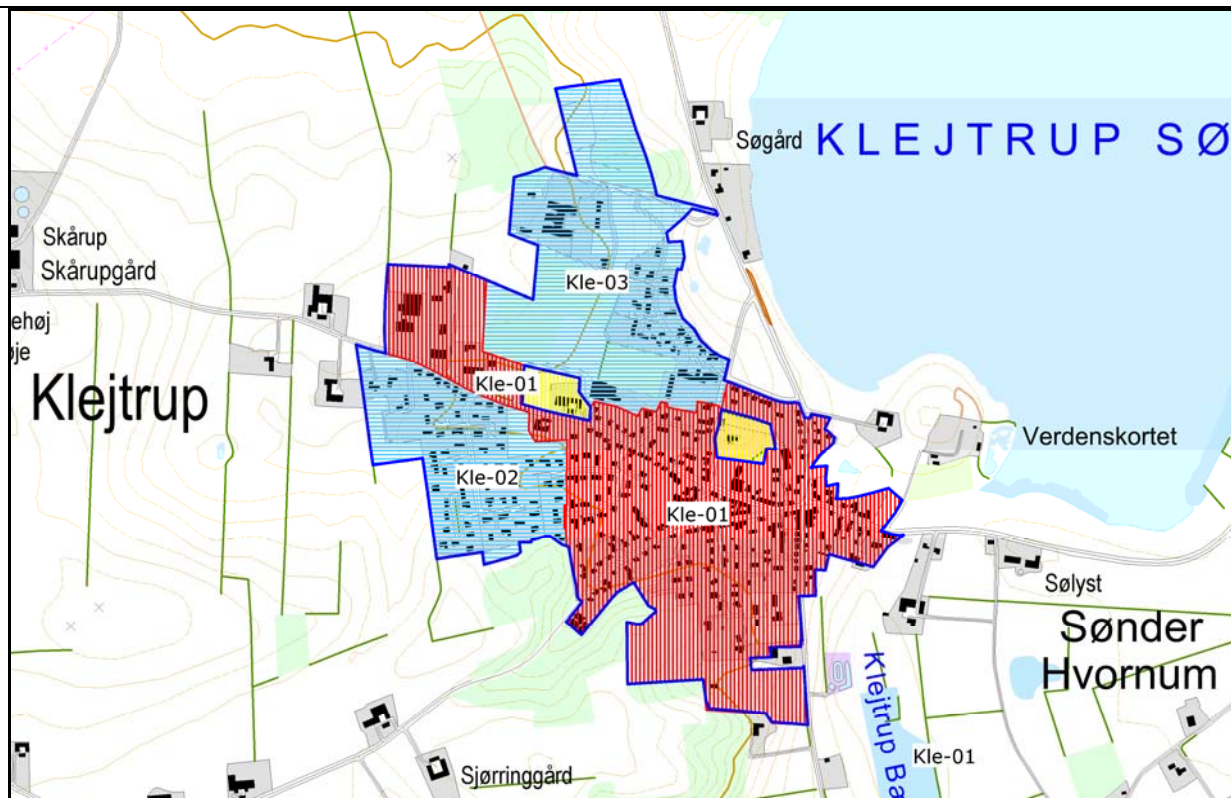


Klejtrup

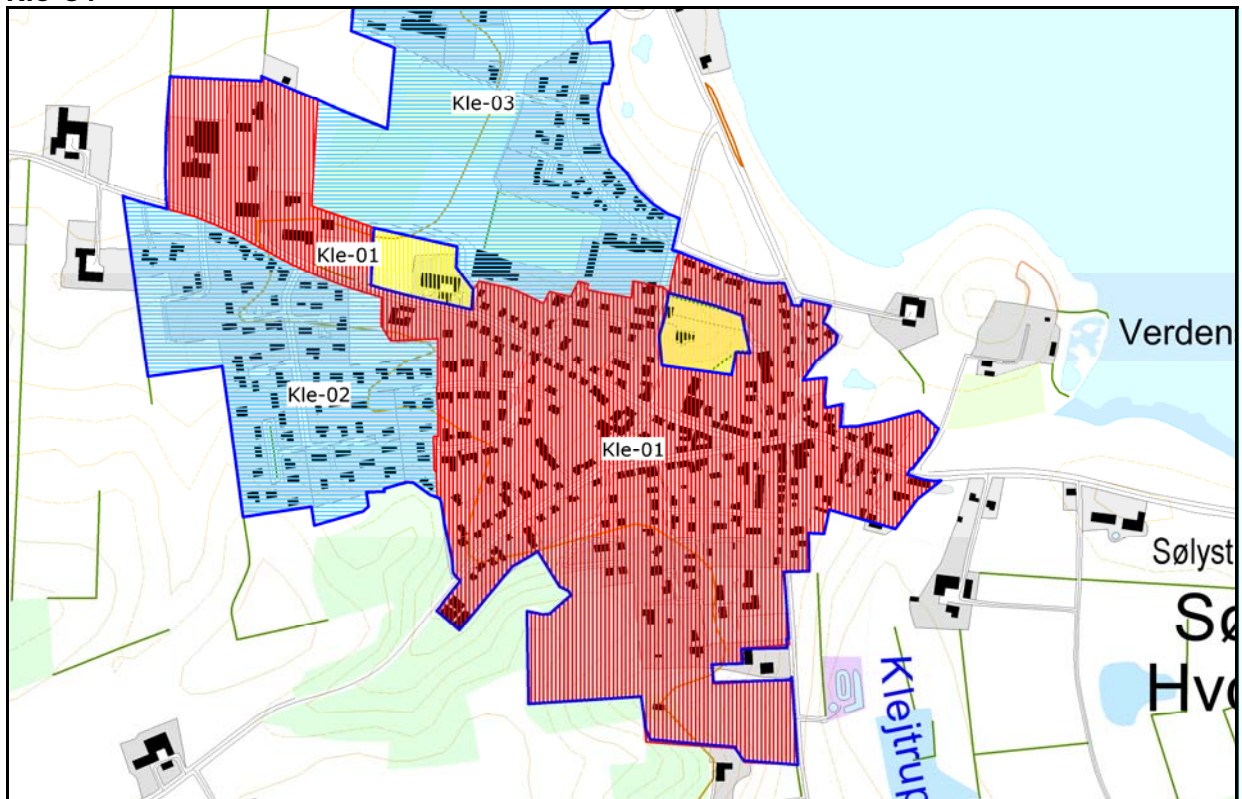


Oversigtskort over Klejtrup

Rød = områdeklassificeret. **Lys blå** = undtaget fra områdeklassificering.

Gul = inddraget i områdeklassificeringen. **Mørk blå** = byzone.

Kle-01



Rød = områdeklassificeret. **Lys blå** = undtaget fra områdeklassificering.
Gul = inddraget i områdeklassificering. **Mørk blå** = byzone.

Område Kle-01

Beskrivelse

Kle-01 er områdeklassificeret.

Alder

En stor del af området blev bebygget før 1954.

Størrelse

Området er 34,8 ha.

Anvendelseshistorie

Området anvendes til boliger, offentlige formål og erhverv.

Gennemgang af historiske planer, topografiske kort og luftfotos, at anvendelsen har været ensartet siden området blev bebygget.

Forureningsoplysninger

I området er der registreret flere virksomheder, der på baggrund af branchekendskab vurderes at være potentielt diffust forurenende.

Der er registreret mange potentielt forurenede lokaliteter i området.

Opfyldning

Området er beliggende i et kuperet terræn, og flere bygninger er opført på skrånninger. Det vurderes, at der kan være foregået opfyldning i forbindelse med dette byggeri.

(fortsættes)

Kle-01
(fortsat)

Trafikanlæg

Der er ikke større veje eller trafikanlæg i området.

Samlet vurdering

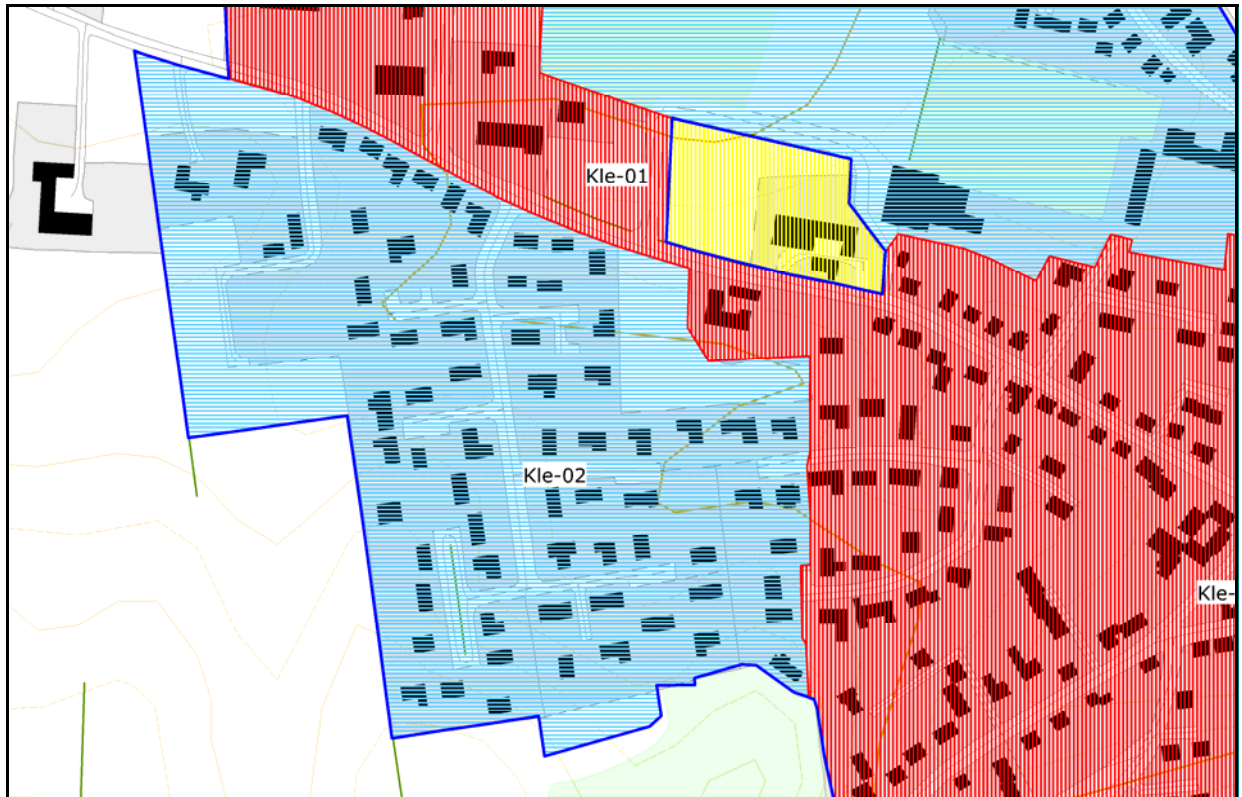
Størstedelen af området er bebygget før 1954, og området dækker den oprindelige bykerne. Bebyggelsens alder og anvendelse betyder, at overfladejorden kan have været udsat for længerevarende påvirkning fra diffuse forureningskilder i form af trafik og anvendelse af faste brændsler. Dette medfører risiko for, at området generelt er diffust forurennet.

Diffus forurening fra virksomheder og potentielle forureninger kan have påvirket overfladejordens forureningsgrad i en del af området.

Der er ikke oplysninger, der giver en rimelig sikkerhed for at jorden i området generelt er ren.

Området forbliver områdeklassificeret. En mindre del af området ligger udenfor byzonen, og dette areal inddrages i områdeklassificeringen.

Kle-02



Rød = områdeklassificeret. **Lys blå** = undtaget fra områdeklassificering.
Gul = inddraget i områdeklassificering. **Mørk blå** = byzone.

Område Kle-02

Beskrivelse

Kle-02 undtages fra områdeklassificeringen.

Alder

Området er bebygget løbende fra 1960'erne og frem.

Størrelse

Området er 10,8 ha.

Anvendelseshistorie

Området anvendes til boliger.

Gennemgang af historiske planer, topografiske kort og luftfotos, at anvendelsen har været ensartet siden området blev bebygget.

Forureningsoplysninger

Der er i området ikke registreret virksomheder, der vurderes at være potentielt diffust forurenende.

(fortsættes) Der er ikke registreret forurenede eller potentielt forurenede lokaliteter i området.

Kle-02
(fortsat)

Opfyldning

Området er beliggende i et kuperet terræn, og flere bygninger er opført på skrånninger. Det vurderes, at der kan være foregået opfyldning i forbindelse med dette byggeri.

Trafikanlæg

Der er ikke større veje eller trafikanlæg i området.

Samlet vurdering

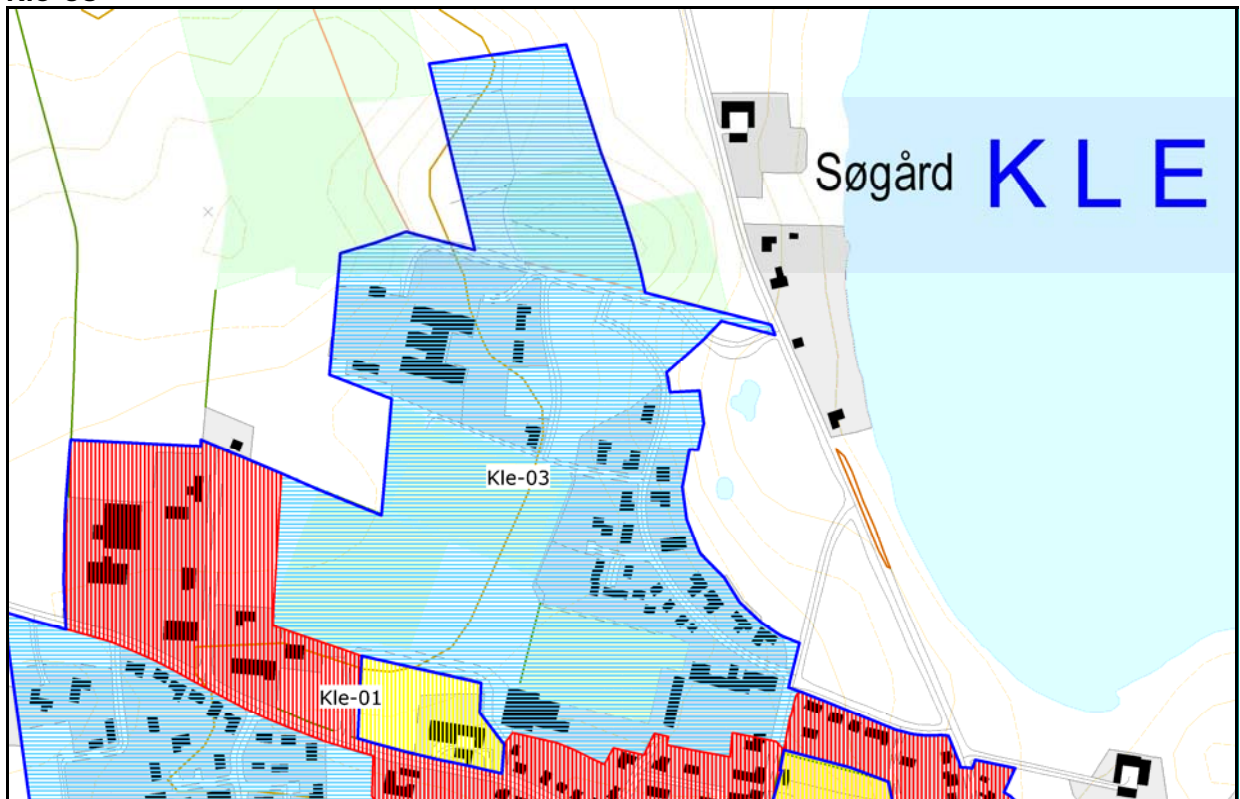
Bebyggelsen er af yngre dato, og aktiviteter i forbindelse med arealanvendelsen vurderes ikke at være tilstrækkelig diffust forurenende til at sandsynliggøre en generel lettere forurening af området.

Det vurderes, at eventuelle opfyldningsmaterialer ikke har påvirket overfladejordens forureningsgrad i området generelt.

Der er ikke oplysninger om virksomheder, forureninger, opfyldningsmaterialer eller trafikanlæg, der giver anledning til at antage, at området generelt er lettere forurenede.

Området undtages fra områdeklassificeringen.

Kle-03



Rød = områdeklassificeret. **Lys blå** = undtaget fra områdeklassificering.
Gul = inddraget i områdeklassificering. **Mørk blå** = byzone.

Område Kle-03

Beskrivelse

Kle-03 undtages fra områdeklassificeringen.

Alder

Området er bebygget løbende fra 1990'erne og frem. En del af området er ubebygget.

Størrelse

Området er 18,7 ha.

Anvendelsehistorie

Området anvendes til boliger, fritidsformål og efterskole.

Gennemgang af historiske planer, topografiske kort og luftfotos, at anvendelsen har været ensartet siden området blev bebygget.

Forureningsoplysninger

Der er i området ikke registreret virksomheder, der vurderes at være potentielt diffust forurenende.

(fortsættes) Der er ikke registreret forurenede eller potentielt forurenede lokaliteter i området.

Kle-03
(fortsat)

Opfyldning

Dele af området er beliggende i et kuperet terræn, og det vurderes, at der kan være foregået opfyldning i forbindelse med opførelse af enkelte bygninger. I den nordligste del af området indgår desuden en mindre del af en opfyldt grusgrav.

Trafikanlæg

Der er ikke større veje eller trafikanlæg i området.

Samlet vurdering

Bebyggelsen er opført efter 1990, og aktiviteter i forbindelse med arealanvendelsen vurderes ikke at være tilstrækkelig diffust forurenende til at sandsynliggøre en generel lettere forurening af området.

Det vurderes, at eventuelle opfyldningsmaterialer ikke har påvirket overfladejordens forureningsgrad i området generelt.

Der er ikke oplysninger om virksomheder, forureninger eller trafikanlæg, der giver anledning til at antage, at området generelt er lettere forurenede.

Området undtages fra områdeklassificeringen.